



جمهوری اسلامی ایران

جمهوری

تصویب هیات وزیران در تاریخ ۱۳۸۸/۴/۲۹

بسمه تعالی

وزارت کشور

اکثریت وزرای عضو کمیسیون سیاسی - دفاعی هیأت دولت در جلسه مورخ ۱۳۷۶/۴/۲۹ با توجه به اختیار تفویضی هیأت وزیران (موضوع تصویبنامه شماره ۹۳۸۰۸/ت/۹۰۷ مورخ ۱۳۶۸/۱۰/۲۴) بنا به پیشنهاد شماره ۱۱۴۱/۴۲/۱/۴ مورخ ۱۳۷۶/۱/۳۱ وزارت کشور، به استناد ماده (۱۳) قانون تعاریف و ضوابط تقسیمات کشوری و در اجرای مواد (۳) و (۶) قانون یادشده، تصویب نمودند:

الف - دهستان اک به مرکزیت روستای اک از ترکیب روستاها، مزارع و مکانهای زیر، مطابق نقشه ۱/۲۵۰۰۰۰ پیوست که مهور به مهر دفتر هیأت دولت گردیده ایجاد و تأسیس شود:
۱ - اک ۲ - رضی آباد ۳ - مزرعه کاظمی ۴ - قرقسین ۵ - لوشکان ۶ - چهارکوت ۷ - شارین ۸ - والازجرد ۹ - محمودآباد.

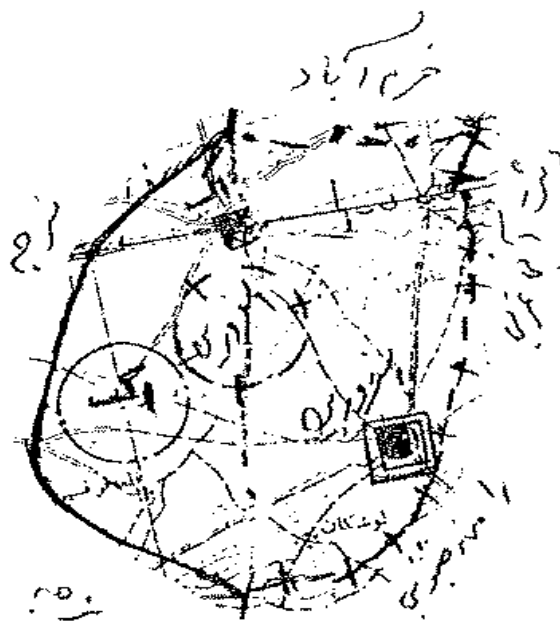
ب - بخش اسفرورین به مرکزیت شهر اسفرورین از ترکیب دهستانهای خرم آباد و اک در تابعیت شهرستان تاکستان ایجاد و تأسیس شود.

این تصویبنامه در تاریخ ۱۳۷۶/۵/۹ به تأیید مقام محترم ریاست جمهوری رسیده است.





حسن حبیبی

معاون اول رییس جمهور

رونوشت به دفتر مقام معظم رهبری، دفتر رییس جمهور، دفتر رییس قوه قضاییه، دفتر معاون اول رییس جمهور، وزارت امور اقتصادی و دارایی، وزارت دادگستری، سازمان امور اداری و استخدامی کشور، دیوان محاسبات، اداره کل قوانین مجلس شورای اسلامی، اداره کل حقوقی، اداره کل قوانین و مقررات کشور، دفتر امور مناطق محروم کشور - ریاست جمهور، دفتر هیأت دولت و روزنامه رسمی جمهوری اسلامی ایران ابلاغ می شود.



نقشه ۱۳۲۵ دهستان اکب شهرستان قزوین

 مرکز شهرستان محدوده تاریخی شهر
 مرکز بخش (نقطه مرکزی) محدوده دهستان
 مرکز بخش (نقطه مرکزی) محدوده دهستان
 مرکز دهستان محدوده بخش

دفتر هیئت دولت

وزارت کشور