

اجادوتکین تعداد ۱ دهستان ۱۱۵ روستا، مزارع و مزارع دیگر در استان خراسان رضوی
شماره ۶۸۹۹۴ تاریخ ۳۲۹
۱۳۶۶ / ۵ / ۲۵



جمهوری اسلامی ایران

نخست وزیر

تصویب نامه هیئت وزیران

وزارت کشور

داده بخیر و دلگشا
نظام نامه
۵۶۳
تاریخ

هیئت وزیران در جلسه مورخ ۱۳۶۶/۲/۲ بنا به پیشنهاد شماره ۸۶۹۱/۱/۵/۵۳ مورخ ۱۳۶۵/۹/۱۳ وزارت کشور و با استناد ماده ۱۳ قانون تعاریف و ضوابط تقسیمات کشوری مصوب تیرماه ۱۳۶۲ مجلس شورای اسلامی و در اجرای ماده ۳ قانون مزبور تبصره های ذیل آن و ماده ۲۱ آئین نامه اجرائی قانون مذکور تصویب نمودند:

در شهرستان لردگان تابعه استان چهارمحال و بختیاری تعداد ۸ دهستان شامل روستاها، مزارع و مکانهای محدود و ده جغرافیائی معین مطابق با کروکی و نقشه های ۱/۲۵۰۰۰ ضمیمه که بهر دفتر هیئت وزیران است به شرح زیر ایجاد و تشکیل گردد:

۱- دهستان خانمیرزا

بمركزیت روستای آلونی مشتمل بر ۱۷ روستا، مزرعه و مکان تابع و مستقل بشرح زیر:

- ۱- آلونی
- ۲- امامزاده عباسقلی
- ۳- بابا منصور
- ۴- باغ بهزاد
- ۵- برجوش
- ۶- بلقاپ
- ۷- جوانمردی
- ۸- حسن هند
- ۹- خسروآباد
- ۱۰- د و مکان
- ۱۱- ده چنارسقلی
- ۱۲- ده چنارعلیا
- ۱۳- ده صحرا
- ۱۴- دهنو
- ۱۵- رشیدریگی
- ۱۶- سرتنگ دینارعلی
- ۱۷- سفیلان سقلی
- ۱۸- سفیلان علیا
- ۱۹- سلج چین
- ۲۰- سیله
- ۲۱- سین
- ۲۲- صفی آباد
- ۲۳- علی آباد پشتم
- ۲۴- فیض آباد
- ۲۵- قلعه افغان
- ۲۶- قلعه چله
- ۲۷- کرتگل سقلی
- ۲۸- کلاموئی
- ۲۹- گرد و گل
- ۳۰- گوشکی
- ۳۱- محمد رضا خسان
- ۳۲- مرادون
- ۳۳- مزرعه بیدکی
- ۳۴- مزرعه بیدقادر
- ۳۵- مزرعه یازن
- ۳۶- مزرعه پرموسیری
- ۳۷- مزرعه پرچلان
- ۳۸- مزرعه تل گاوخونی
- ۳۹- مزرعه جعفرآباد
- ۴۰- مزرعه جوب نسا
- ۴۱- مزرعه جوی بید
- ۴۲- مزرعه چال گاو
- ۴۳- مزرعه چال بیس
- ۴۴- مزرعه چشمه دره
- ۴۵- مزرعه چشمه سنعلی
- ۴۶- مزرعه چشمه هاشم
- ۴۷- مزرعه چشمه مار
- ۴۸- مزرعه چاه خدیوی
- ۴۹- مزرعه چشمه پهلوی
- ۵۰- مزرعه چشمه گرد
- ۵۱- مزرعه چشمه گل
- ۵۲- مزرعه چشمه و بس مراد
- ۵۳- مزرعه

گزارش موجودی سر اجزای انبار شماره ۱ و شماره ۲ تقسیمات شهری

شهرستان بروجین



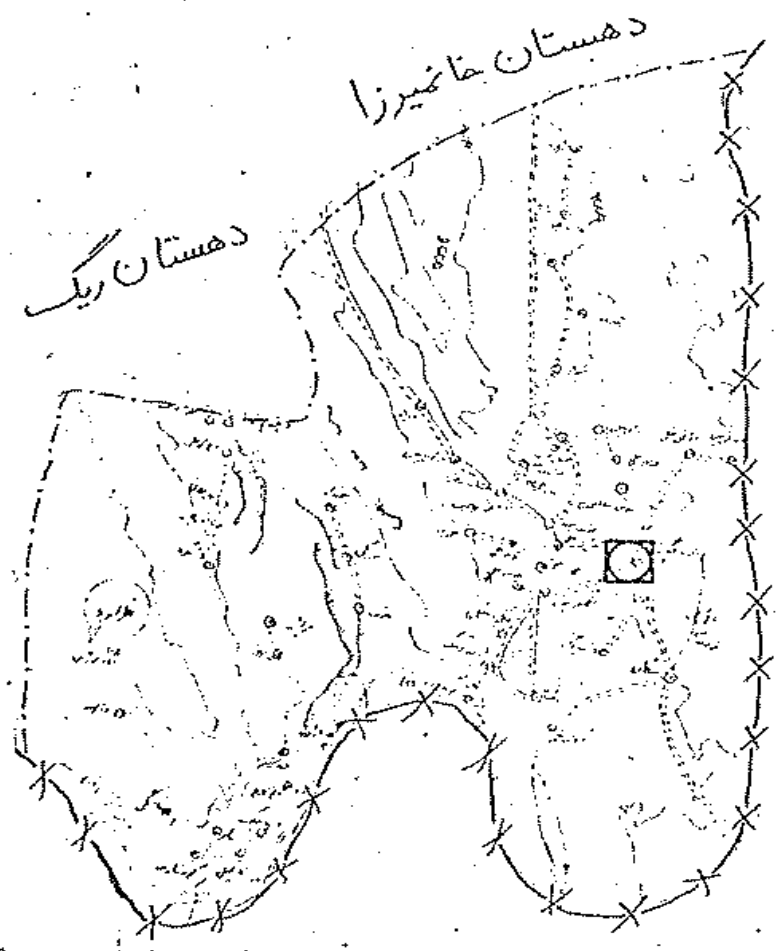
3

نقشه ۱,۲۵۹,۰۰۰ دهستان خا منیرزا

دفتر همدان

.....	راه
.....	محدوده کلونی
.....	حدود دهستان
.....	حدود شهرستان
.....	حدود بخش

کسزارش نمودار اجرای قانون صوابه در باره تقسیمات کشوری



شهرستان بویر احمد سردسیر

شهرستان سمیرم

دهستان سردشت



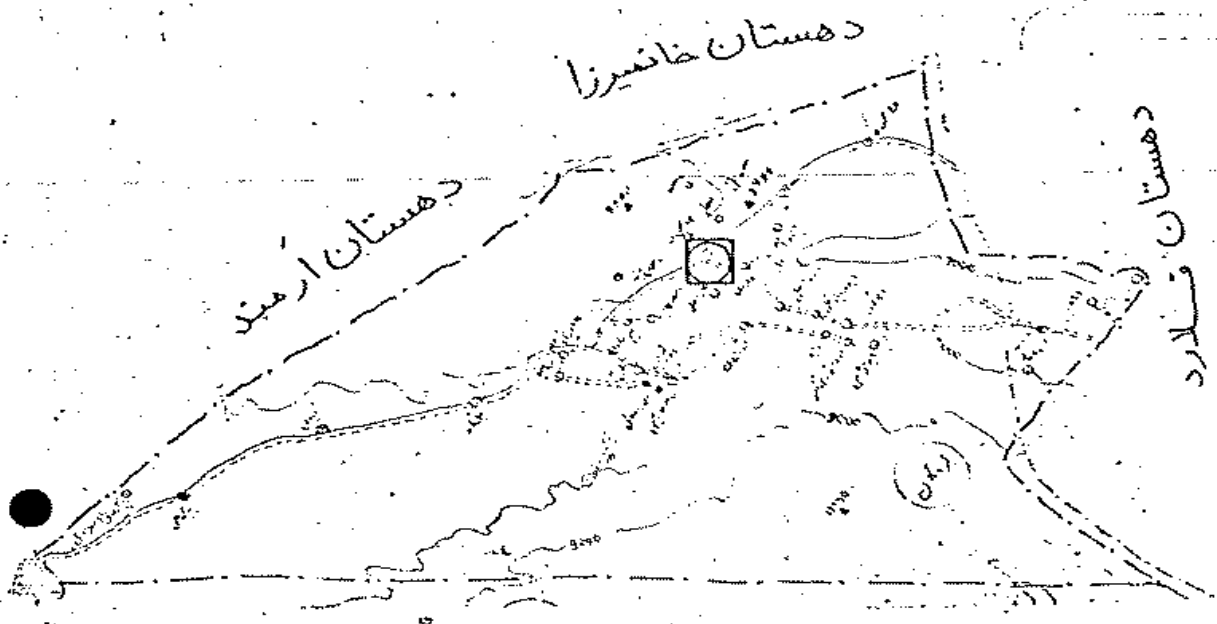
دفتر هیئت دولت

نقشه ۱,۲۵۰,۰۰۰ دهستان قلارد

دشت

نقشه راه	
	جاده قزوین
	حدود دهستان
	حدود شهرستان
	حدود بخش
	شهرستان
	شهرستان
	کرو شهرستان
	کرو شهرستان
	کرو شهرستان
	کرو شهرستان

دائرة خردیہ میں اجرائی قانون تعمیر و ترقی کے تحت تقسیم شدہ شہری



دهستان سردشت

تقسیم شدہ ۱,۲۵۰,۰۰۰ دهستان ریگ

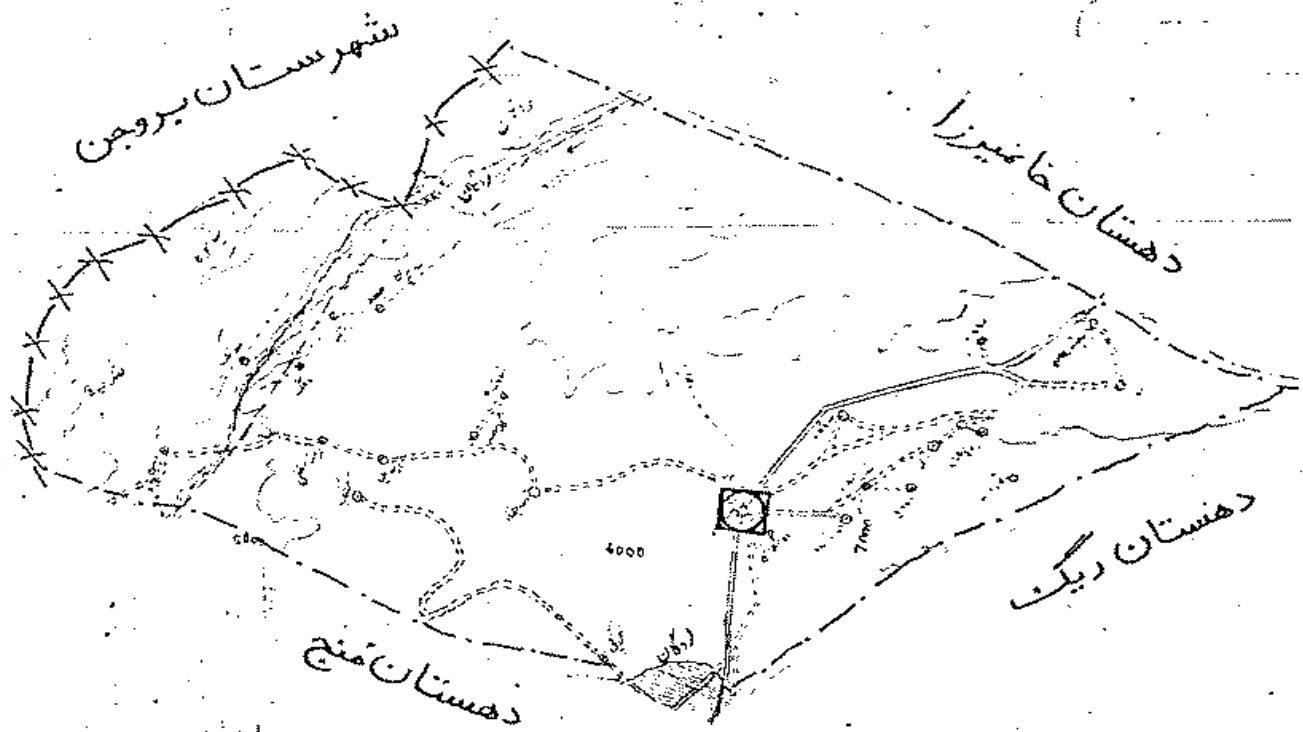


دفتر ہیڈ کوارٹر



یو شہرستان	-----	مدرستہ
دیوبند و دیہات	-----	مدرستہ
دیوبند	-x-x-x-x-	مدرستہ
دیوبند	-+--+--+	مدرستہ

وزارت تعمیرات



نقشه ۱,۲۵۰,۰۰۰ دهستان ارمند

دفتر هیئت دولت


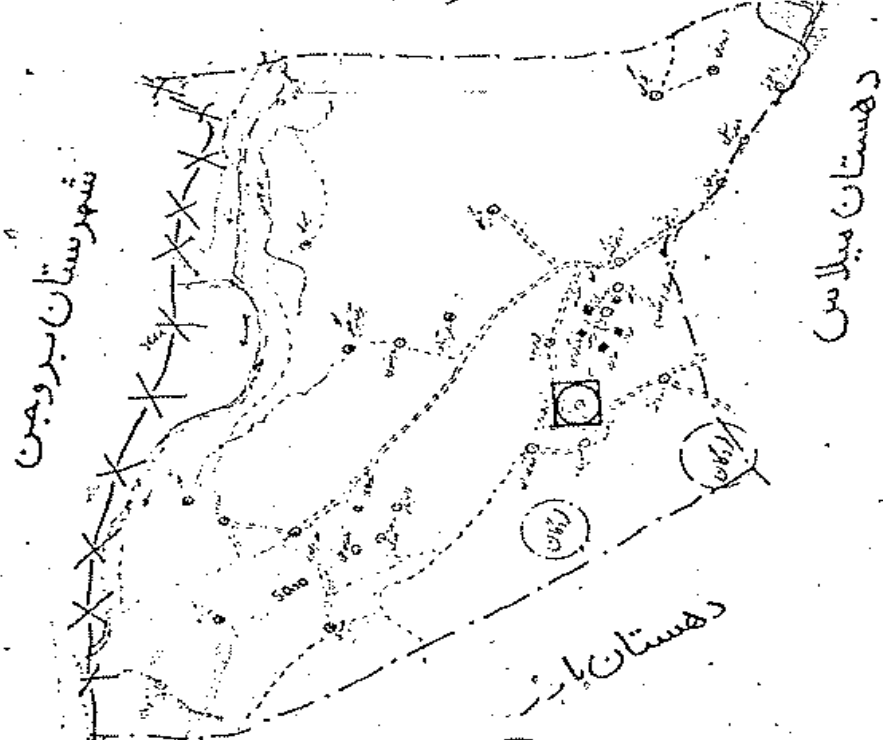
علامت راهنما

- محدوده قانوق
- مرکز شهرستان
- مرکز بخش
- مرکز دهستان
- مرکز شهرک
- مرکز دهستان

وزارت کشور

وزارتش توجیهی اجرای قانون تقاریر و معارف و معاهدات کشوری

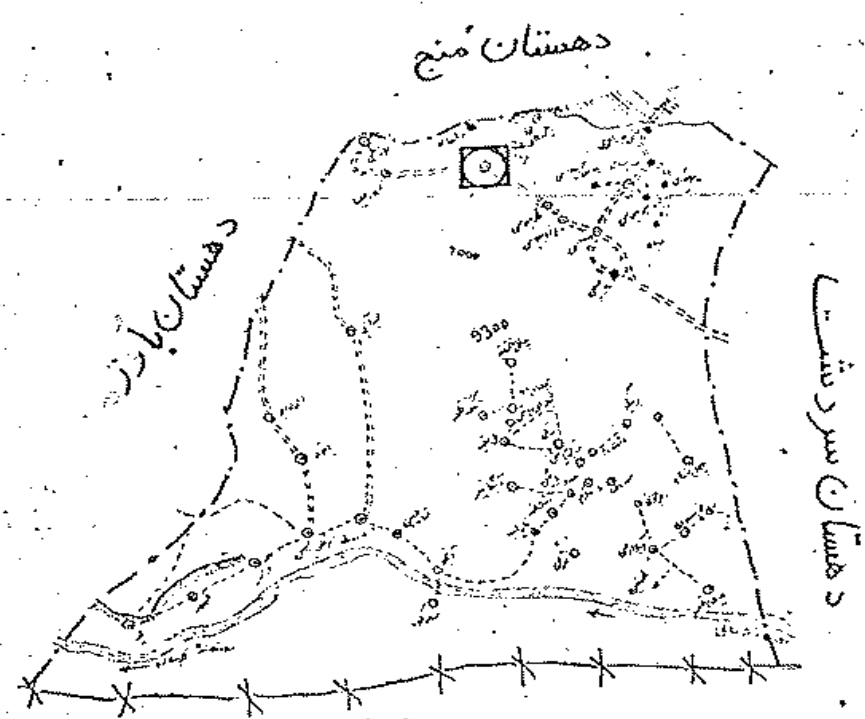
دهستان ارمند



دفتر هیئت دولت

نقشه ۱:۲۵۰,۰۰۰ دهستان مَنج

مبانی و علائم	
	حدود استان
	حدود دهستان
	حدود شهرستان
	مرکز دهستان
	مرکز شهرستان



شهرستان بویرا احمد سرد سیر



نقشه 1,250,000 دهستان میلاس

دفتر هیئت دولت

نماد	
	حدوده قانونی
	حدود دهستان
	حدود شهرستان
	حدود بخش



جمهوری اسلامی ایران

نخست وزیر

تصویب نامه هیئت وزیران

- چشمه همتعلی ۵۴ - مزرعه حسن آباد ۵۵^(۲) - مزرعه خرم آباد علیا ۵۶ - مزرعه دره شوره زار
 ۵۷ - مزرعه دره چاه ۵۸ - مزرعه دره قنات سفلی ۵۹ - مزرعه دره گرم ۶۰ - مزرعه زورآباد
 ۶۱ - مزرعه دره علی گرم ۶۲ - مزرعه دره قنات علیا ۶۳ - مزرعه دره گرگی ۶۴ - مزرعه سرطوف
 علیا ۶۵ - مزرعه سه برمه سفلی ۶۶ - مزرعه سه برمه علیا ۶۷ - مزرعه فیض آباد ۶۸ - مزرعه
 طمعون علیا ۶۹ - مزرعه طمعون سفلی ۷۰ - مزرعه معصوم ۷۱ - مزرعه نصیرآباد .

۲- دهستان منج

بمركزیت روستای منج برآفتاب مشتمل بر ۴ روستا، مزرعه و مکان تابع و مستقل بشح زیر:

- ۱- آبیدك ۲- آسمان بر ۳- البرزآباد ۴- برآفتاب چیگوه - بیت الله ۶- بیدله ۷- پهل
- بریده ۸- تیرساغان ۹- چیگو. ۱- خارستون ۱۱- خدامراد ۱۲- دارجونه ۱۳- دره شور
- ۱۴- دره گرم ۱۵- دره چنار ۱۶- دره سوخته ۱۷- سرقلعه ۱۸- سید محمد ۱۹- قلعه سنگ
- ۲۰- قلعه سوم ۲۱- گاه گردان ۲۲- کلکه ۲۳- لاجنار ۲۴- محمدآباد ۲۵- شك دوزان -
- ۲۶- منج برآفتاب ۲۷- منج جهرو ۲۸- منج نساء ۲۹- ناغان سفلی ۳۰- ناغان علیا
- ۳۱- مزرعه آبیدك ۳۲- مزرعه آب انجیرك ۳۳- مزرعه بافی ۳۴- مزرعه بن دارخشگره ۳۵- مزرعه
- برد اسپید ۳۶- مزرعه پاگرد ۳۷- مزرعه چاه بیدی ۳۸- مزرعه حاج آباد ۳۹- مزرعه دالگ
- ۴۰- مزرعه دشت لار ۴۱- مزرعه دره مور ۴۲- مزرعه دره تو ۴۳- مزرعه دره شور ۴۴- مزرعه سردار -
- ۴۵- مزرعه مورسور ۴۶- مزرعه کوه گه ۴۷- مزرعه مونس - ۴۸- مزرعه دشت نیگو ۴۹- مزرعه شش پهره



جمهوری اسلامی ایران

نخست وزیر

شماره
تاریخ

۳- دهستان ارمند

تصویب نامه هیئت وزیران

- بمركزیت روستای تنگ کلوره مشتمل بر ۳۷ روستا^(۲)، مزرعه و مکان تابع و مستقل بشرح زیر:
- ۱- آب چنار ۲- ارمند سفلی ۳- ارمند علیا ۴- برآفتاب ۵- برآفتاب خنک ۶- برد ۷- تنگ کلوره ۸- جوب نساء ۹- چاه گاه ۱۰- چرکن ۱۱- درکه ۱۲- دره زرگ ۱۳- دره مرغی ۱۴- دشتیه ۱۵- دوشلواری ۱۶- ده باغ ۱۷- دهنوهر تنگ خان ۱۸- زوبین درخت ۱۹- صالحات ۲۰- فارسون ۲۱- گل گچی ۲۲- کینگ ۲۳- کلکه سفید ۲۴- هرمون ۲۵- مزرعه شکفت گاه ۲۶- مزرعه باغک ۲۷- مزرعه تخم ماری ۲۸- مزرعه ارمند بالا ۲۹- مزرعه جغد ۳۰- مزرعه دروغ زن آب ۳۱- بوگر ۳۲- سمن ۳۳- سرتنگ سمن ۳۴- تنکارک ۳۵- سونک ۳۶- نازک ۳۷- سونک دادا.

۴- دهستان بارز

- بمركزیت روستای مدرسه مشتمل بر ۶۲ روستا، مزرعه و مکان تابع و مستقل بشرح زیر:
- ۱- آب چنار ۲- آب چنار پائین ۳- امرون ۴- امری ۵- بادامستان امید علی ۶- بادامستان بالا ۷- آقاجون ۸- بادامستان شهدی امیر ۹- بادامستان بارز ۱۰- بادامستان باغ انار ۱۱- برآفتاب ۱۲- بندون بالا ۱۳- بندون پائین ۱۴- بنگرد ۱۵- پل بارزه ۱۶- تیزم ۱۷- جرجیس ۱۸- چال چندار ۱۹- چال دراز اسفندیار ۲۰- چال بهت الله ۲۱- چال غلامعلی ۲۲- چال نعمت اله ۲۳- چال هادی ۲۴- چال بداله ۲۵- چرکین بالا ۲۶- چشمه خانی ۲۷- چلن ۲۸- چهل بید ۲۹- حاتم آباد بارز ۳۰- دره اشکفت ۳۱- دره تنگی بالا ۳۲- دره تنگی پائین ۳۳- دره سور ۳۴- دره قواطی



جمهوری اسلامی ایران

نخست وزیر

تصویب نامه هیئت وزیران

- ۳۵- دهتل گودسرد ۳۶- ده چل ۳۷- دهکنوبارز^(۴) ۳۸- زیتون ۳۹- زیتی ۴۰- سرهمش
- ۴۱- سرخاب ۴۲- سرچل ۴۳- سردره ۴۴- سرکمر ۴۵- شکرته ۴۶- شوار ۴۷- طعمه بارز
- ۴۸- کته ۴۹- گلستان ۵۰- گودبنوشیر ۵۱- گودسرد ۵۲- لومرو ۵۳- لومروک ۵۴- مدرسه
- ۵۵- میانجو ۵۶- میان ملان ۵۷- مین خوش ۵۸- نصیرآباد بارز ۵۹- نعلیکی ۶۰- نعلیگاه
- ۶۱- مزره بلی عاقل ۶۲- مزره عاقل

۵- دهستان میلاس

بمركزیت روستای گوشه مشتمل بر ۴ روستا، مزره و مکان تابع و مستقل بشرح زیر:

- ۱- آب کلا ۲- آبکه ۳- آبلاران ۴- احمد خواجه ۵- آنجو ۶- باغ قلندر ۷- برآفتاب میلاس
- ۸- برهنگو ۹- برم چل ۱۰- بندون پائین ۱۱- بندون ۱۲- پاتوه ۱۳- تل ماران ۱۴-
- تنگ طعمه ۱۵- چال خزینه ۱۶- چال نسا ۱۷- چاهگاه میلاس ۱۸- چلمانگاسیون علیا
- وسفلی ۱۹- حسین آباد ۲۰- خرم راه ۲۱- دره جیی ۲۲- دره رویاه ۲۳- دشت دراز ۲۴-
- دهنومیلان سفلی ۲۵- دهنومیلان علیا ۲۶- روچونی ۲۷- سرتل سفلی ۲۸- سرتل علیا
- ۲۹- سرزآگاه ۳۰- سرقعه ۳۱- سنگ کارخانه ۳۲- کرف سفلی ۳۳- کرف علیا ۳۴- کلکته
- میلاس ۳۵- کلمتین ۳۶- گراز آباد ۳۷- گرگسرتنه ۳۸- گوشه ۳۹- لامردان ۴۰- لرون ۴۱-
- لومروک ۴۲- میان طعمه ۴۳- میرایی ۴۴- میلاس ۴۵- پخیلدان بالا ۴۶- پخیلدان پائین
- ۴۷- مل سفید ۴۸- نرتل ۴۹- نسا کوه ۵۰- مزره تخت جیی ۵۱- مزره آب ملک ۵۲- مزره
- جفت شندون ۵۳- مزره گنداب ۵۴- مزره لادراز.



جمهوری اسلامی ایران

نخست وزیر

تصویب نامه هیئت وزیران

(۵)

شماره
تاریخ

۶- دهستان ریگ

بهرگزیت روستای کلار مشتمل بر ۳۶ روستا، مزرعه و مکان تابع و مستقل بشرح زیر:

- ۱- امیری سفلی ۲- امیری علیا ۳- پیرمحمد علی ۴- چله گاه ۵- چمن بید ۶- چنار محمودی ۷-
- دوله سبب ۸- دهنوالله مراد ۹- دهنوحاج محمد قلی ۱۰- دهنوشمسعلی ۱۱- دهنوگرگ الله
- ۱۲- دهنوگودرز ۱۳- دهنومحمد حسین ۱۴- دهنومشهدی اکبر ۱۵- ساختمان بشیر
- ۱۶- دره بید ۱۷- دره نامدار ۱۸- ساختمان رحیمی ۱۹- شاه نجف ۲۰- قلمعلی
- ۲۱- کلار سفلی ۲۲- کلار علیا ۲۳- کنگرستان ۲۴- کهمان ۲۵- گنداب ۲۶- میچ قاپان
- سفلی ۲۷- میچ قاپان علیا ۲۸- مزرعه آقا جان ۲۹- مزرعه جمال ۳۰- مزرعه جوب نساء
- ۳۱- مزرعه جوی بر آفتاب ۳۲- مزرعه جوی پائین ده ۳۳- مزرعه درویش ۳۴- مزرعه
- گل سفید ۳۵- مزرعه قنات حسن خان ۳۶- مزرعه مقصود آباد .

۷- دهستان فلارد

بهرگزیت روستای مال خلیفه مشتمل بر ۹ روستا، مزرعه و مکان تابع و مستقل بشرح زیر:

- ۱- آب گرمک ۲- ابواسحق سفلی ۳- ابواسحق علیا ۴- اسلام آباد ۵- امامزاده حسن
- ۶- امیران سفلی ۷- امیران علیا ۸- بابا احمدی ۹- بازنگی ۱۰- باغ کاج ۱۱- باغ
- محمد علی ۱۲- بیژگرد ۱۳- بروز ۱۴- تنگ اشگفتی ۱۵- چهارده ۱۶- خرپسته ۱۷-



شماره
تایخ

جمهوری اسلامی ایران

نخست وزیر

تصویب نامه هیئت وزیران

(۶)

- ۱۸- خنک - ۱۹- دره شهر - ۲۰- دره نیک - ۲۱- دستگرد - ۲۲- دشت پاکسرد
 ۲۳- دم آب - ۲۴- ده چنار دال - ۲۵- ده سوخته - ۲۶- ده کهنه - ۲۷- ده گلابی علیا
 ۲۸- رستم بیگ - ۲۹- سفید دار - ۳۰- سلمانک سفلی - ۳۱- سلمانک علیا - ۳۲- سنگان
 ۳۳- سفلی - ۳۴- سنگان علیا - ۳۵- سهل آباد - ۳۶- شراب - ۳۷- شهر نو - ۳۸- شهر مرد
 ۳۹- قلعہ سوخته - ۴۰- کلات - ۴۱- کلواری سفلی - ۴۲- کلواری علیا - ۴۳- کنسدر
 ۴۴- کوه رنگ - ۴۵- کود نارمه - ۴۶- کیماران پروز - ۴۷- گرداب سفلی - ۴۸- گرداب علیا
 ۴۹- گلابی سفلی - ۵۰- گنج - ۵۱- لیر - ۵۲- مال خلیفه - ۵۳- نارجان - ۵۴- میاند آب -
 شهریار - ۵۵- میان طلان - ۵۶- میشان سفلی - ۵۷- میشان علیا - ۵۸- میناب - ۵۹- نارمه
 ۶۰- نارمه گیلی - ۶۱- برد سوخته - ۶۲- یونکی - ۶۳- مزرعه بیدستان سفلی - ۶۴- مزرعه بیدستان علیا
 ۶۵- مزرعه تل ارضی - ۶۶- تل گرد - ۶۷- مزرعه تنگ ناودان - ۶۸- مزرعه خوش ماهر - ۶۹- مزرعه
 دره چونک - ۷۰- مزرعه دره علی بازی - ۷۱- مزرعه قسرق - ۷۲- مزرعه ماکیان - ۷۳- مزرعه
 آلو سرخابی - ۷۴- مزرعه یاشتی - ۷۵- مزرعه باغ جانباغ - ۷۶- مزرعه بجکی - ۷۷- مزرعه بلوط
 ۷۸- مزرعه بیل آباد - ۷۹- مزرعه پاپوت - ۸۰- مزرعه توله ماهر - ۸۱- مزرعه چشمه قاسمعلی
 ۸۲- مزرعه چقاده - ۸۳- مزرعه خواجه لنگ - ۸۴- مزرعه دم درکی - ۸۵- مزرعه رزک - ۸۶-
 مزرعه شهر - ۸۷- مزرعه طاق سفلی - ۸۸- مزرعه طاق علیا - ۸۹- مزرعه گل فلارد - ۹۰- مزرعه
 کهریز - ۹۱- مزرعه مله زرد آلو - ۹۲- مزرعه میان دشت - ۹۳- مزرعه نیک - ۹۴- مزرعه ورمانس - ۹۵- ک



جمهوری اسلامی ایران

نخست وزیر

تصویب نامه هیئت وزیران

(۷)

۸- دهستان سردشت

- بمركز پستروستای سردشت مشتمل بر ۳۵ روستا، مزرعه و مکان تابع و مستقل بشرح زیر:
- ۱- آهرا* دودرا* ۲- آهرا سردشت ۳- آب زبر* ۴- آتشگاه ۵- اسلام آباد ۶- اینگک ۷-
 - اینگک دودرا* ۸- تنگ گهرو* ۹- چال شمیرین ۱۰- چال کوا ۱۱- چل بردی دودرا* ۱۲-
 - چیلته ۱۳- حاجی آباد ۱۴- دورکی ۱۵- ده زبردودرا* ۱۶- ده طلینه دودرا* ۱۷- ده
 - کهنه املزاده ۱۸- دهگان ۱۹- دیلی ۲۰- سرتنگ گهرو ۲۱- سردشت ۲۲- سردشت
 - برآنتاب ۲۳- سردشت سفلی ۲۴- شوش ۲۵- طاب ۲۶- عدوک ۲۷- فاج--
 - ۲۸- فازباب دودرا* ۲۹- قریاغ دودرا* ۳۰- کلکه سردشت ۳۱- گندم زار ۳۲- گهرون ۳۳-
 - مازه سردشت ۳۴- مونوم ۳۵- ورکواب .

تصوه ۱-

هرگونه روستا، مزرعه و مکان که قبلاً در تابعیت این شهرستان بوده و در فهرست نقاط واقع در دهستانهای تابعه و کروکیهای مربوط منظور نشده مادامی که دهستان بندی در شهرستانهای همجوار به اجرا در نیامده همچنان از لحاظ نظام اداری در تابعیت دهستان مربوطه در این شهرستان باقی خواهد بود .



جمهوری اسلامی ایران

نخست وزیر

تصویب نامه هیئت وزیران

(۸)

شماره
تاریخ

تیمبره ۲-

وزارت کشور موظف است امکانات اجرایی این مصوبه را در مورد دهستانهای همجوار
باشهرستانهای دیگر در اولین فرصت فراهم نماید .

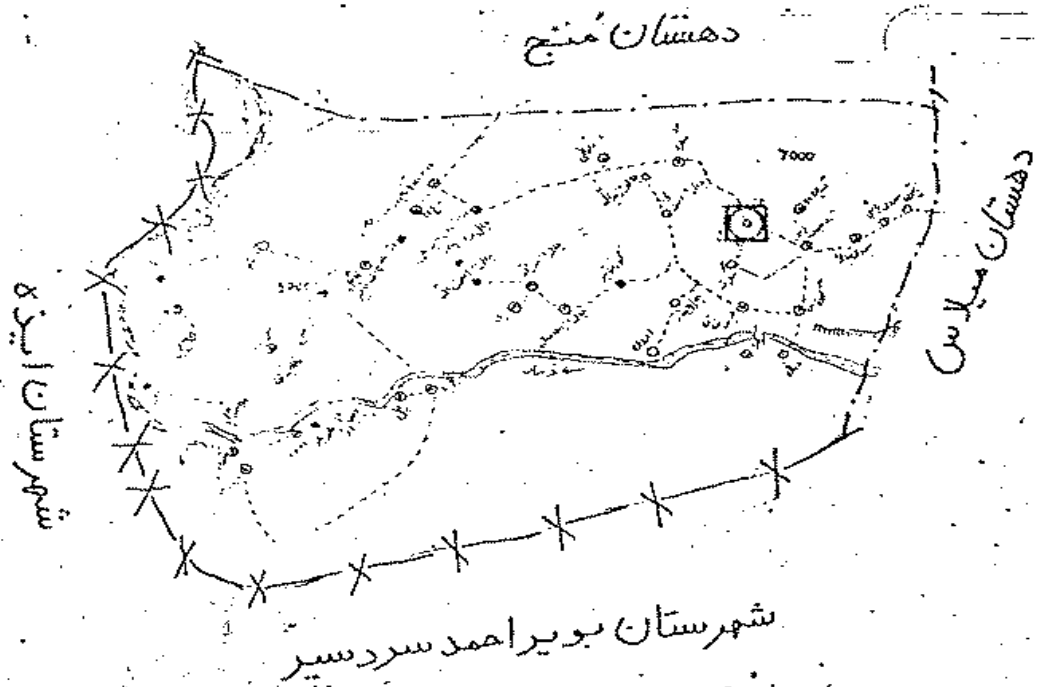
تیمبره ۳-

با تصویب محدود ده دهستانهای واقع در این شهرستان چنانچه روستا، مزرعه و مکان دیگری
بجز فهرست اسامی نقاط مندرج در نقشه گروکی ضمیمه و در محدوده آن ملاحظه شد و
یاد آینده بوجود آید در حوزه و تابعیت دهستان مربوطه خواهد بود .

سید حسین موسوی
۱۵۱۷
نخست وزیر

رونوشت به دفتر ریاست جمهوری - دفتر نخست وزیر - وزارت امور اقتصاد و اراضی - وزارت
برنامه بودجه - وزارت دادگستری - معاونت اجرایی نخست وزیر - دفتر هیئت دولت - اداره
کل حقوقی نخست وزیر / اداره کل تنقیح و تدوین قوانین و مقررات کشور - کمیسیون اصل ۹ مجلس
شورای اسلامی - اداره قوانین مجلس شورای اسلامی - دیوان محاسبات - روزنامه رسمی دادگستری
جمهوری اسلامی ایران - بانه مرکزی جمهوری اسلامی ایران - سازمان امور اداری و استخدامی کشور
ابلاغ میشود .

کسزارش توجیهی اجرای قانون تقسیمات کشوری



3

تقسیمات 2,500,000 دهستان بایر

نقشه راه

مرکز شهرستان	○—○—○—○—○	مرکز شهرستان
مرکز بخش و دهستان	●—●—●—●—●	مرکز بخش
مرکز بخش	×—×—×—×—×	مرکز دهستان
مرکز دهستان	○—○—○—○—○	

دفتر هیئت دولت

